

Sehenswürdigkeiten

- 1 Panoramabank**
die Wanderliege des Naturparks und ein herrlicher Ausblick laden zum Rasten ein
- 2 Brockenblick** (mit Touringen.de Stempel*)
Aussichtspunkt auf ca. 400 m (üNHN), bei guter Sicht reicht der Ausblick bis zum Brocken
- 3 Dünwarte**
Überreste eines ehem. Wartturms auf dem Dünplateau
- 4 Bärenpfad**
idyllischer schmaler Fußpfad zwischen Dünwarte und Bärenhöhle
- 5 Bärenhöhle**
mystische Kalksteinbank die wie eine Höhle anmutet
- 6 Dünkreuz** (mit Touringen.de Stempel*)
13 m hohes Holzkreuz, 1948 von Heiligenstädtern aus Dankbarkeit für die glückliche Heimkehr und Beendigung der NS-Diktatur errichtet; beeindruckender Panoramablick Richtung Westen über die Stadt; an Feiertagen beleuchtet
- 7 Dachstal** (mit Touringen.de Stempel*)
Schutzhütte und Rastplatz
Informationen zum Thema Wald und Forst

* www.touringen.de – Stempel sammeln und Thüringen entdecken.
Ein Aktion der FUNKE Thüringen Verlag GmbH

TIPP

GEFÜHRTE WANDERUNGEN

buchbar über die **Tourist-Information**

Entdecken Sie Heiligenstadts TOP-Wanderwege bei einer **geführten Wanderung!** Freuen Sie sich auf interessante und unterhaltsame, informative und aussichtsreiche Naturerlebnisse. Erfahrene Wanderführer zeigen ihren Gästen auf verschiedenen Touren die Besonderheiten ihrer Heimat. www.heilbad-heiligenstadt.de/wandern

Kontakt

Wir wünschen Ihnen ein herzliches „Frisch auf!“ mit vielen Erlebnissen auf der Tour. – Für Anregungen sind wir dankbar.

Ihr Wegeverantwortlicher



Tourist-Information

Marktplatz 15 · 37308 Heilbad Heiligenstadt
Tel. +49 (0) 3606 677-903 · Fax +49 (0) 3606 677-900
touristinfo@heilbad-heiligenstadt.de
www.heilbad-heiligenstadt.de

Weitere Ansprechpartner



kommt gut – kommt an!

Heimat- und Verkehrsverband Eichsfeld Touristik e. V.


Conrad-Hentrich-Platz 1 · 37327 Leinefelde-Worbis
Tel. +49 (0) 3605 200 67 60
info@eichsfeld.de
www.eichsfeld.de

Naturpark Eichsfeld-Hainich-Werratal



Naturpark Eichsfeld-Hainich-Werratal
Dorfstraße 40 · 37318 Fürstenhagen
Tel. +49 (0) 361 57 391 50 00
poststelle.ehw@nnl.thueringen.de
www.naturpark-ehw.de

TOP-Wanderweg Dün Panorama



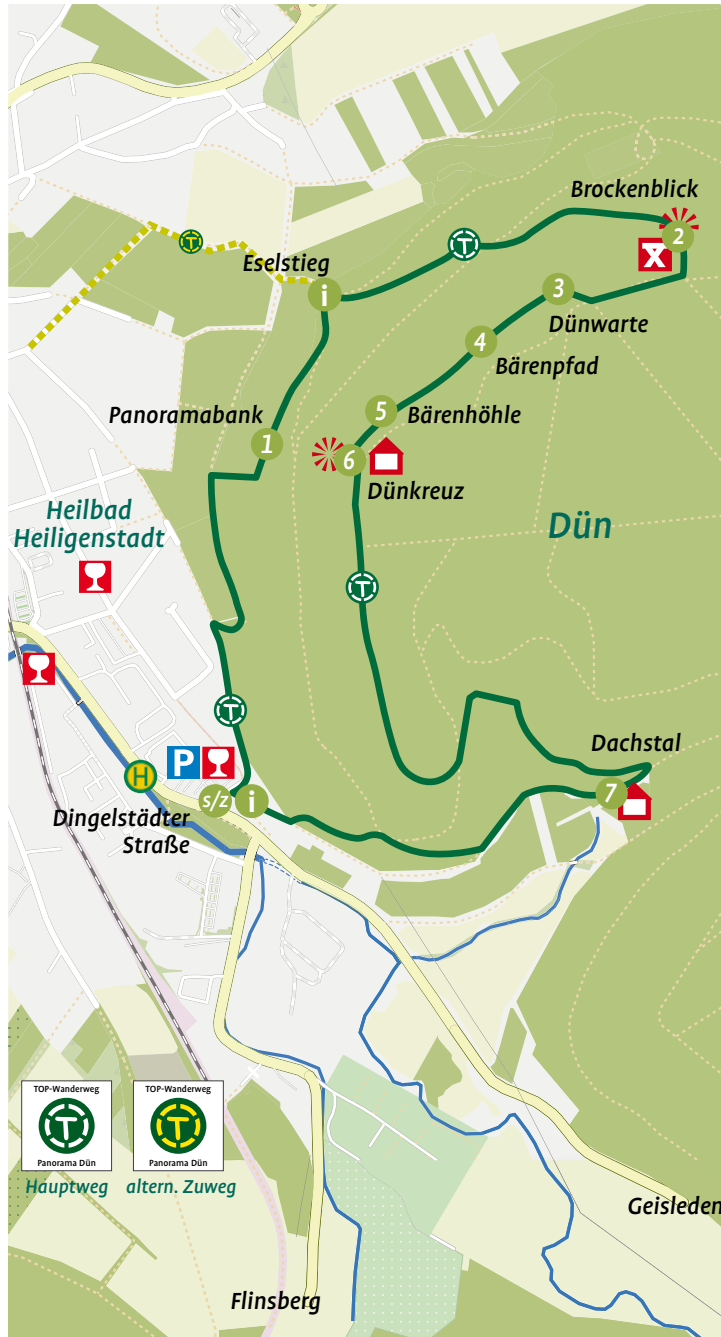
Die schönsten Panoramen über Heiligenstadt





TOP-Wanderweg Dün Panorama

Entdecken und erleben Sie den schönsten Panoramablick auf Heilbad Heiligenstadt



Die fünf Kilometer lange Rundwanderung bietet sich besonders für Familien an. Zahlreiche Aussichtspunkte laden zu kurzen Pausen oder auch zu einer längeren Rast ein. Höhepunkt der Wanderung ist die „Schöne Aussicht“ und das Dünkreuz auf dem 435 Meter hohem Plateau.

Ausgangspunkt

Heilbad Heiligenstadt, Dingelstädter Straße (Nr. 55)
Einstieg auch über Eselstieg möglich

Wegzeichen

Großbuchstabe T umrandet,
weiß auf grünem Kreis

Rundwanderweg

Länge: 5 km
Schwierigkeitsgrad: mittel

Alle Routen finden Sie auch auf
www.heilbad-heiligenstadt.de/wandern und
www.outdooractive.com

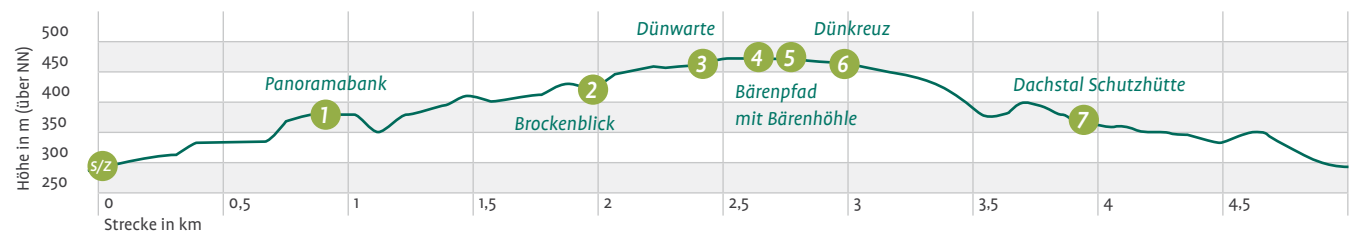


GPX-Daten
herunterladen

Legende

- TOP-Wanderweg
- alternativer Zuweg
- Start/Ziel
- Informationstafel
- Parkplatz
- Schöne Aussicht
- Schutzhütte
- Rastplatz
- Restaurant/Imbiss

Höhenprofil



Der Rastplatz am Dünkreuz – idealer Ort für ein Picknick



200 Meter über Heiligenstadt reicht der Blick weit Richtung Westen